



ROMÂNIA

JUDEȚUL SATU MARE

CONSILIUL LOCAL AL COMUNEI PETREȘTI**HOTĂRÂREA Nr. 41 / 2015**

cu privire la modificarea inventarului bunurilor care aparțin domeniului public al Comunei Petrești, județul Satu Mare

Consiliul Local Petrești, județul Satu Mare.

Având în vedere Hotărârea Nr.17/2011 cu privire la modificarea inventarului bunurilor care aparțin domeniului public al comunei Petrești, județul Satu Mare, atestat de Hotărârea Guvernului Nr.532/2011 pentru modificarea și completarea unor anexe la Hotărârea Guvernului nr. 967/2002 privind atestarea domeniului public al județului Satu Mare, precum și al municipiilor, orașelor și comunelor din județul Satu Mare și Hotărârile Nr.42/2011, 15/2012, 32/2012, 60/2012 și 53/2013 cu privire la modificarea inventarului bunurilor care aparțin domeniului public al comunei Petrești, județul Satu Mare, modificările aprobate de consiliul local față de ultima listă atestată de Guvernul României,

Având în vedere prevederile Anexa nr. 41 din Hotărârea Guvernului Nr.967/2002 privind atestarea domeniului public al județului Satu Mare, precum și al municipiilor, orașelor și comunelor din Satu Mare, modificările și completările ulterioare cu privire la Inventarul bunurilor care aparțin domeniului public al comunei Petrești, modificat cu Hotărârea Guvernului Nr.2198/2004 pentru modificarea și completarea Hotărârii Guvernului nr. 967/2002 privind atestarea domeniului public al județului Satu Mare, precum și al municipiilor, orașelor și comunelor din județul Satu Mare, respectiv modificat cu Hotărârea Guvernului Nr.1214/2008 pentru completarea anexei nr. 41 la Hotărârea Guvernului nr. 967/2002 privind atestarea domeniului public al județului Satu Mare, precum și al municipiilor, orașelor și comunelor din județul Satu Mare, modificat cu Hotărârea Guvernului Nr.532/2011 pentru modificarea și completarea unor anexe la Hotărârea Guvernului Nr. 967/2002 privind atestarea domeniului public al județului Satu Mare, precum și al municipiilor, orașelor și comunelor din județul Satu Mare,

Având în vedere prevederile Art. 21. alin.(2) din Legea Nr. 213/1998 privind bunurile proprietate publică, respectiv prevederile punctului X din Normele Tehnice pentru întocmirea inventarului bunurilor care alcătuiesc domeniul public al comunelor, orașelor, municipiilor și județelor aprobate prin Hotărârea Guvernului Nr. 548/1999 privind aprobarea Normelor tehnice pentru întocmirea inventarului bunurilor care alcătuiesc domeniul public al comunelor orașelor municipiilor și județelor, cu privire la însușirea inventarului bunurilor care alcătuiesc domeniul public al comunei de către consiliul local.

Având în vedere expunerea de motive a primarului comunei.

Având în vedere raportul de specialitate al secretarului și contabilei.

Având în vedere Art.36 alin.(9) din Legea Nr.215/2001 a administrației publice locale, republicată, cu modificări și completări ulterioare, cu privire la atribuția consiliului local de a îndeplini atribuții stabilite prin lege.

În temeiul Art.45 alin.(3) din Legea Nr.215/2001 a administrației publice locale, republicată, cu modificări și completări ulterioare,

HOTĂRÂȘTE

Art.1.- Inventarul bunurilor ce alcătuiesc domeniul public al Comunei Petrești, însușit prin Hotărârea Consiliului Local Nr.53/2013 cu privire la modificarea inventarului bunurilor care aparțin domeniului public al comunei Petrești, județul Satu Mare, se modifică și se completează după cum urmează:

PRESEDINTE DE ȘEDINȚĂ

1/3

CONTRASEMNAT SECRETAR

1. Se abroga pozițiile 46, 47, 49, 50, 55 și 86 prezentate în Anexa nr.1, care face parte integrantă din prezenta Hotărâre.
2. Se modifica următoarele poziții în coloanele indicate, conform celor de mai sus:
 - la poziția nr.1 coloana nr.5 va avea următorul cuprins: "640.251.-".
 - la poziția nr.2 coloana nr.5 va avea următorul cuprins: "25.845.-".
 - la poziția nr.3 coloana nr.5 va avea următorul cuprins: "17.873.-".
 - la poziția nr.4 coloana nr.5 va avea următorul cuprins: "28.967.-".
 - la poziția nr.6 coloana nr.5 va avea următorul cuprins: "3.550.-".
 - la poziția nr.10 coloana nr.5 va avea următorul cuprins: "47.355.-".
 - la poziția nr.11 coloana nr.5 va avea următorul cuprins: "8.500.-".
 - la poziția nr.12 coloana nr.5 va avea următorul cuprins: "2.709.-".
 - la poziția nr.13 coloana nr.5 va avea următorul cuprins: "20.248.-".
 - la poziția nr.14 coloana nr.5 va avea următorul cuprins: "248.440.-".
 - la poziția nr.16 coloana nr.5 va avea următorul cuprins: "12.707.-".
 - la poziția nr.17 coloana nr.5 va avea următorul cuprins: "2.500.999,05.-".
 - la poziția nr.18 coloana nr.5 va avea următorul cuprins: "25.714.-".
 - la poziția nr.19 coloana nr.5 va avea următorul cuprins: "1.912.378,52.-".
 - la poziția nr.22 coloana nr.5 va avea următorul cuprins: "82.679.-".
 - la poziția nr.23 coloana nr.5 va avea următorul cuprins: "186.335.-".
 - la poziția nr.24 coloana nr.5 va avea următorul cuprins: "8.569.-".
 - la poziția nr.25 coloana nr.5 va avea următorul cuprins: "85.600.-".
 - la poziția nr.26 coloana nr.5 va avea următorul cuprins: "365.237.-".
 - la poziția nr.27 coloana nr.5 va avea următorul cuprins: "36.234.-".
 - la poziția nr.29 coloana nr.5 va avea următorul cuprins: "14.977.-".
 - la poziția nr.30 coloana nr.5 va avea următorul cuprins: "7.382.-".
 - la poziția nr.31 coloana nr.5 va avea următorul cuprins: "53.840.-".
 - la poziția nr.32 coloana nr.5 va avea următorul cuprins: "13.279.-".
 - la poziția nr.33 coloana nr.5 va avea următorul cuprins: "156.037.-".
 - la poziția nr.34 coloana nr.5 va avea următorul cuprins: "2.725.-".
 - la poziția nr.35 coloana nr.5 va avea următorul cuprins: "1.100.-".
 - la poziția nr.36 coloana nr.5 va avea următorul cuprins: "18.050.-".
 - la poziția nr.37 coloana nr.5 va avea următorul cuprins: "31.299.-".
 - la poziția nr.38 coloana nr.5 va avea următorul cuprins: "10.430.-".
 - la poziția nr.39 coloana nr.5 va avea următorul cuprins: "148.661.-".
 - la poziția nr.40 coloana nr.5 va avea următorul cuprins: "36.530.-".
 - la poziția nr.41 coloana nr.5 va avea următorul cuprins: "556.096.-".
 - la poziția nr.42 coloana nr.5 va avea următorul cuprins: "1.616.-".
 - la poziția nr.43 coloana nr.5 va avea următorul cuprins: "14.544.-".
 - la poziția nr.44 coloana nr.5 va avea următorul cuprins: "1.831.507.-".
 - la poziția nr.48 coloana nr.5 va avea următorul cuprins: "396.272.-".
 - la poziția nr.51 coloana nr.5 va avea următorul cuprins: "464.486.-".
 - la poziția nr.52 coloana nr.5 va avea următorul cuprins: "212.300.-".
 - la poziția nr.53 coloana nr.5 va avea următorul cuprins: "246.750.-".
 - la poziția nr.54 coloana nr.5 va avea următorul cuprins: "8.227.-".
 - la poziția nr.56 coloana nr.5 va avea următorul cuprins: "35.386.-".
 - la poziția nr.57 coloana nr.5 va avea următorul cuprins: "33.314.-".
 - la poziția nr.58 coloana nr.5 va avea următorul cuprins: "2.697.-".
 - la poziția nr.59 coloana nr.5 va avea următorul cuprins: "73.500.-".
 - la poziția nr.60 coloana nr.5 va avea următorul cuprins: "6.451.-".
 - la poziția nr.61 coloana nr.5 va avea următorul cuprins: "408.-".
 - la poziția nr.62 coloana nr.5 va avea următorul cuprins: "6.400.-".

PRESEDINTE DE SEDINTA

2/3

CONTRASEMNAT SECRETAR

- la pozitia nr.63 coloana nr.5 va avea urmatorul cuprins: "5.015.-".
 - la pozitia nr.64 coloana nr.5 va avea urmatorul cuprins: "1.979.-".
 - la pozitia nr.65 coloana nr.5 va avea urmatorul cuprins: "1.362.-".
 - la pozitia nr.66 coloana nr.5 va avea urmatorul cuprins: "2.418.-".
 - la pozitia nr.67 coloana nr.5 va avea urmatorul cuprins: "2.357.-".
 - la pozitia nr.68 coloana nr.5 va avea urmatorul cuprins: "9.000.-".
 - la pozitia nr.69 coloana nr.5 va avea urmatorul cuprins: "3.000.-".
 - la pozitia nr.70 coloana nr.5 va avea urmatorul cuprins: "4.543.501.-".
 - la pozitia nr.71, coloana nr.5 va avea urmatorul cuprins: "5.777.-".
 - la pozitia nr.72, coloana nr.5 va avea urmatorul cuprins: "6.224.-".
 - la pozitia nr.73, coloana nr.5 va avea urmatorul cuprins: "8.194.-".
 - la pozitia nr.74, coloana nr.5 va avea urmatorul cuprins: "12.775.-".
 - la pozitia nr.75, coloana nr.5 va avea urmatorul cuprins: "9.966.-".
 - la pozitia nr.76, coloana nr.5 va avea urmatorul cuprins: "4.240.-".
 - la pozitia nr.77, coloana nr.5 va avea urmatorul cuprins: "6.628.-".
 - la pozitia nr.78 coloana nr.5 va avea urmatorul cuprins: "1.509.202.-".
 - la pozitia nr.79 coloana nr.5 va avea urmatorul cuprins: "7.368.872.-".
 - la pozitia nr.80 coloana nr.5 va avea urmatorul cuprins: "2.344.820.-".
 - la pozitia nr.81 coloana nr.5 va avea urmatorul cuprins: "167.311.-".
 - la pozitia nr.82 coloana nr.5 va avea urmatorul cuprins: "4.454.-", coloana nr.6 va avea urmatorul cuprins: "**Domeniul public al Comunei Petrești, potrivit Hotărârii Consiliului Local Nr.31/2012**"
 - la pozitia nr.83 coloana nr.5 va avea urmatorul cuprins: "102.300.-", coloana nr.6 va avea urmatorul cuprins: "**Domeniul public al Comunei Petrești, potrivit Hotărârii Consiliului Local Nr.31/2012**"
 - la pozitia nr.84 coloana nr.5 va avea urmatorul cuprins: "4.331.-", coloana nr.6 va avea urmatorul cuprins: "**Domeniul public al Comunei Petrești, potrivit Hotărârii Consiliului Local Nr.31/2012**".
 - la pozitia nr.85 coloana nr.3 va avea urmatorul cuprins: "**Nr.C.F.100833, nr.top.100833, suprafață - 3.100 m²**", coloana nr.5 va avea urmatorul cuprins: "11.520.-", coloana nr.6 va avea urmatorul cuprins: "**Domeniul public al Comunei Petrești, potrivit Hotărârii Consiliului Local Nr.20/2011**".
 - la pozitia nr.87 coloana nr.2 va avea urmatorul cuprins: "1.3.7.2", coloana nr.5 va avea urmatorul cuprins: "136755.-".
 - la pozitia nr.88 coloana nr.5 va avea urmatorul cuprins: "665.616.-"
 - la pozitia nr.89 coloana nr.3 va avea urmatorul cuprins: "**Parcelă din zonă industrială**", coloana nr.5 va avea urmatorul cuprins: "186.000.-"
3. Se completeaza cu DOUĂZECI pozitii noi, nr.90, 91, 92, 93, 94, 95, 96, 97, 98, 99, 100, 101, 102, 103, 104, 105, 106, 107, 108 și 109 potrivit Anexei nr.2 care face parte integranta din prezenta Hotărâre.

Art.2.- Se revoca Hotararea Nr.23/2015 si 38/2015 toate cu privire la modificarea inventarului bunurilor care aparțin domeniului public al Comunei Petrești, județul Satu Mare.

Art.3.- (1) Cu ducerea la indeplinire a prezentei Hotărâri se incredinteaza Comisia specială pentru întocmirea inventarului bunurilor care alcătuiesc domeniul public al comunei din cadrul Primariei Comunei Petrești

(2) Prezenta Hotărâre se va comunica Consiliului Județean Satu Mare, respectiv se comunica prin afisare locuitorilor comunei.

PRESEDINTE DE SEDINTA

Karádi Csaba

PRESEDINTE DE SEDINTA

3/3

Petresti, la 16. octombrie 2015

CONTRASEMNAT SECRETAR

Fleisz Stefan

CONTRASEMNAT SECRETAR

JUDEȚUL SATU MARE
COMUNA PETREȘTI

Comisia specială pentru întocmirea
inventarului bunurilor care alcătuiesc
domeniul public al comunei.

Consiliul Local Petrești
Anexa 1 la Hotărârea Nr. 41 din 2015
Primarul Comunei Petrești
Marchis Gheorghe-Otto



POZIȚII ABROGATE DIN INVENTARUL BUNURILOR CARE APARTIN DOMENIULUI PUBLIC AL COMUNEI PETREȘTI

| Nr. crt. | Codul de clasificare | Denumirea bunului | Elemente de identificare | Anul dobândirii sau, după caz, după dării în folosință | Valoarea de inventar lei | Situația juridică actuală |
|----------|----------------------|---|--|--|--------------------------|--|
| 0 | 1 | 2 | 3 | 4 | 5 | 6 |
| 46 | 1.3.7. | Drumuri în intravilanul Comunei Petrești | 0,8682 ha, anexa 1 – 2 km | - | 424.685.- | Domeniul public al Comunei Petrești, potrivit Hotărârii Consiliului Local Nr.27/1999 |
| 47 | 1.3.7. | Străzi și ulițe în Petrești | A1-7,5879 ha-7,9 km | - | 1.067.153.- | Domeniul public al Comunei Petrești, potrivit Hotărârii Consiliului Local Nr.27/1999 |
| 49 | 1.3.7. | Drumuri în intravilanul Comunei Dindeștiu Mic | 0,4945 ha, A1-1,2 km | - | 298.421.- | Domeniul public al Comunei Petrești, potrivit Hotărârii Consiliului Local Nr.27/1999 |
| 50 | 1.3.7. | Străzi și ulițe în Dindeștiu Mic | 2,4753 ha, A1-2,3 km | - | 259.046.- | Domeniul public al Comunei Petrești, potrivit Hotărârii Consiliului Local Nr.27/1999 |
| 55 | 1.3.7. | Drum comunal spre Dindeștiu Mic | Nr. top.119, suprafață - 1,17 ha, lungime 2,31 km | - | 241.112.- | Domeniul public al Comunei Petrești, potrivit Hotărârii Consiliului Local Nr.27/1999 |
| 86. | 1.3.7.2 | Parcari in localitatea Petrești | 650 m ² conform cu Hotararea Consiliului Local Nr.23/2012 | 2012 | 155.084.- | Domeniul public al Comunei Petrești, potrivit Hotărârii Consiliului Local Nr.59/2012 |

Președinte
Marchis Gheorghe-Otto

Semnătura

| Membrii comisiei | Semnătura |
|------------------------------------|------------------|
| Fleisz Stefan, secretar | |
| Hársfalvi Ildikó, contabil | |
| Mohr Tünde, consilierul primarului | |
| Karádi Csaba, vice-primar | |

Comisia specială pentru întocmirea
inventarului bunurilor care alcătuiesc
domeniul public al comunei.

Primarul Comunei Petrești
Marchiș Georgehe-Otto

| COMPLETĂRI LA INVENTARUL BUNURILOR CARE APARTIN DOMENIULUI PUBLIC AL COMUNEI PETREȘTI | | | | | | |
|---|----------------------|--|---|--|----------------------------|--|
| Nr. crt. | Codul de clasificare | Denumirea bunului | Elemente de identificare | Anul dobândirii sau, după caz dării în folosință | Valoarea de inventar (lei) | Situația juridică actuală Denumire act de proprietate sau alte acte doveditoare |
| 0 | 1 | 2 | 3 | 4 | 5 | 6 |
| 90. | | Teren intravilan arabil în localitatea Petrești, în vecinătatea căminului de vârstnici | Suprafață de 1.973 m ² înscris în C.F. Nr.101122 | 2014 | 5.300 | Domeniul public al Comunei Petrești, potrivit Hotărârii Consiliului Local Nr.14/2014 |
| 91. | 1.3.7.2 | Strada Mică, din localitatea Petrești | Nr. C.F.101169, nr.top.101169 suprafață – 7.225 m ² , lungime 442 m | ---- | 479.969 | Domeniul public al Comunei Petrești, potrivit Hotărârii Consiliului Local Nr.27/1999 |
| 92. | 1.3.7. | Strada Capelei, din localitatea Petrești | Nr. C.F.101168, nr.top.101168, suprafață – 9.363 m ² , lungime 1.021 m | ---- | 407.658 | Domeniul public al Comunei Petrești, potrivit Hotărârii Consiliului Local Nr.27/1999 |
| 93. | 1.3.7. | Strada Teleki, din localitatea Petrești | Nr. C.F.101155, nr.top.101155, suprafață - 15.670 m ² , lungime 924 m | ---- | 573.440 | Domeniul public al Comunei Petrești, potrivit Hotărârii Consiliului Local Nr.27/1999 |
| 94. | 1.3.7. | Strada Cimitirului, din localitatea Petrești | Nr. C.F.101165, nr. top.101155, suprafață – 2.630 m ² , lungime 213 m | ---- | 93.877 | Domeniul public al Comunei Petrești, potrivit Hotărârii Consiliului Local Nr.27/1999 |
| 95. | 1.3.7. | Strada Sase Case, din localitatea Petrești | Nr. C.F.101159, nr.top.101159, suprafață - 8.809 m ² , lungime 542 m | ---- | 320.205 | Domeniul public al Comunei Petrești, potrivit Hotărârii Consiliului Local Nr.27/1999 |

PREȘEDINTE




MEMBRII



| 0 | 1 | 2 | 3 | 4 | 5 | 6 |
|------|--------|---|---|------|-----------|--|
| 96. | 1.3.7. | Strada Vezendiului, din localitatea Petrești | Nr. C.F.101167, nr.top.101167, suprafață – 29.092 m ² , lungime 1.313 m | ---- | 1.693.214 | Domeniul public al Comunei Petrești, potrivit Hotărârii Consiliului Local Nr.27/1999 |
| 97. | 1.3.7. | Strada Verzelor, din localitatea Petrești | Nr. C.F.101160, nr.top.101160, suprafață – 3.011 m ² , lungime 398 m | ---- | 131.496 | Domeniul public al Comunei Petrești, potrivit Hotărârii Consiliului Local Nr.27/1999 |
| 98. | 1.3.7. | Strada Careiului, din localitatea Petrești | Nr. C.F.101164, nr.top.101164 nr. parc. 1088/3, 931/1, suprafață – 2.610 m ² , lungime 258 m | ---- | 178.626 | Domeniul public al Comunei Petrești, potrivit Hotărârii Consiliului Local Nr.27/1999 |
| 99. | 1.3.7. | Strada Sanislaului 1 (Pfeiffer), din localitatea Petrești | Nr. C.F.101158, nr.top.101158, suprafață – 1.050 m ² , lungime 83 m | ---- | 38.656 | Domeniul public al Comunei Petrești, potrivit Hotărârii Consiliului Local Nr.27/1999 |
| 100. | 1.3.7. | Strada Sanislaului 2 (Vielland), din localitatea Petrești | Nr. C.F.101156, nr.top.101156, suprafață - 1.284 m ² , lungime 158 m | ---- | 51.428 | Domeniul public al Comunei Petrești, potrivit Hotărârii Consiliului Local Nr.27/1999 |
| 101. | 1.3.7. | Strada Romilor, din localitatea Petrești | Nr. C.F.101162, nr.top.101162, suprafață - 1.523 m ² , lungime 168 m | ---- | 61.820.- | Domeniul public al Comunei Petrești, potrivit Hotărârii Consiliului Local Nr.27/1999 |
| 102. | 1.3.7. | Strada Fermei, din localitatea Petrești | Nr. C.F.101161, nr.top.101161, suprafață – 4.650 m ² , lungime 273 m | ---- | 167.887 | Domeniul public al Comunei Petrești, potrivit Hotărârii Consiliului Local Nr.27/1999 |
| 103. | 1.3.7. | Drumul, din localitatea Petrești (Schnell) | Nr. C.F.101175, nr.top.101175, suprafață - 1.068 m ² , lungime 178 m | ---- | 37.907 | Domeniul public al Comunei Petrești, potrivit Hotărârii Consiliului Local Nr.27/1999 |
| 104. | 1.3.7. | Drumul, din localitatea Petrești (Tóti) | Nr. C.F.101177, nr.top.101177, suprafață - 651 m ² , lungime 143 m | ---- | 24.037 | Domeniul public al Comunei Petrești, potrivit Hotărârii Consiliului Local Nr.27/1999 |

PREȘEDINTE







MEMBRU



| 0 | 1 | 2 | 3 | 4 | 5 | 6 |
|------|--------|---|--|------|-------------|--|
| 105. | 1.3.7. | Strada Cimitirului, din localitatea Dindeștiu Mic | Nr. C.F.101157, nr.top.101157, suprafață - 1.557 m ² , lungime 180 m | ---- | 26.004 | Domeniul public al Comunei Petrești, potrivit Hotărârii Consiliului Local Nr.27/1999 |
| 106. | 1.3.7. | Drum din localitatea Dindeștiu Mic, (Koch) | Nr. C.F.101178, nr.top.101178, suprafață - 710 m ² , lungime 190 m | ---- | 12.223 | Domeniul public al Comunei Petrești, potrivit Hotărârii Consiliului Local Nr.27/1999 |
| 107. | 1.3.7. | Drum din localitatea Dindeștiu Mic, (Deres) | Nr. C.F.101176, nr.top.101176, suprafață - 940 m ² , lungime 216 m | ---- | 15.224 | Domeniul public al Comunei Petrești, potrivit Hotărârii Consiliului Local Nr.27/1999 |
| 108. | 1.3.7. | Drum comunal DC 124 | Nr. C.F.100787, nr. top.100787, Nr. C.F.101166, nr.top.101166, nr. parc. 1/1, Nr. C.F.101163, nr.top.101163, Nr. C.F.101183, nr.top.101183, suprafață totală - 45.287 m ² , lungime 3.980 m | ---- | 1.032.520,5 | Domeniul public al Comunei Petrești, potrivit Hotărârii Consiliului Local Nr.27/1999 |
| 109. | 1.3.7. | Drum comunal DC 45 | Nr. C.F.101166, nr.top.101166 nr. parc. 64, nr. parc 65, parc si zone verzi Nr. C.F.101179, nr.top.101179, suprafață - 18.858 m ² , lungime 1.167 m, | ---- | 126.611,5 | Domeniul public al Comunei Petrești, potrivit Hotărârii Consiliului Local Nr.27/1999 |

| | |
|-----------------------|---|
| Președinte | Semnătura |
| Marchiș Gheorghe-Otto |  |



| Membrii comisiei | Semnătura |
|------------------------------------|---|
| Fleisz Stefan, secretar |  |
| Hársfalvi Ildikó, contabil |  |
| Mohr Tünde, consilierul primarului |  |
| Karádi Csaba, vice-primar |  |

PREȘEDINTE

MEMBRII